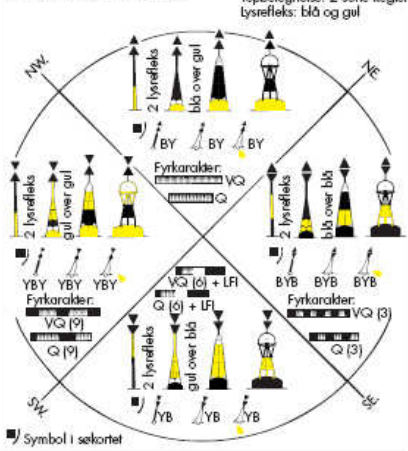




# Retning for indgående



## Kompasafmærkning



## Fyrkarakterer

	F	Fast fyr.
	FFI	Fast fyr med blink.
	FI	Fyr med etblink.
	LFI	Fyr med langt blink (mindst 2 sek.).
	FI (2)	Fyr med gruppeblink - toblink, tre-blink osv.
	Q	Fyr med hurtigblink
	VQ	Fyr med hurtige blink
	Q (3)	Fyr med gruppehurtigblink.
	Q (9)	Fyr med gruppehurtigblink.
	VQ (3)	Fyr med gruppe af meget hurtige blink.
	VQ (9)	Fyr med gruppe af meget hurtige blink.
	Q (6) LFI	Fyr med gruppehurtigblink + langt blink.
	VQ (6) LFI	Fyr med gruppe af meget hurtige blink + langt blink.
	Oc	Fyr med enformærkelse.
	Oc (3)	Fyr med gruppeformærkelse to-formærk., tre-formærk. osv.
	ISO	Fyr med isofase - mørke- og lysperiode samme varighed.
	AI	Veksellende fyr, regelmæssig ændring til farvet lys.
	Mo (U)	Fyr med morseblinkkarakterer.

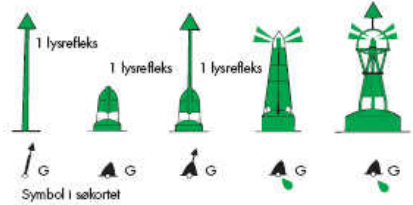
# Afmærkning efter IALA System A

## Sømærker på styrbords side

Fyrkarakterer:  
Lysets farve: grønt



Topbetegnelse:  
(hvis anvendt)  
lysrefleks: grønt

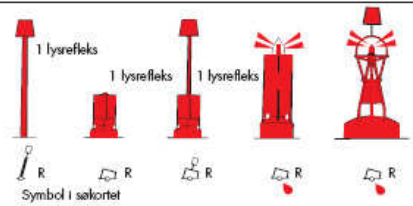


## Sømærker på bagbords side

Fyrkarakterer:  
Lysets farve: rød



Topbetegnelse:  
(hvis anvendt)  
rød cylinder



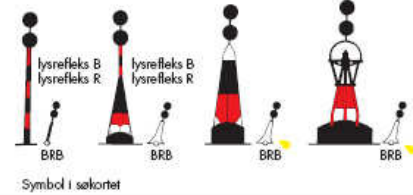
## Isoleret foreafmærkning

Fyrkarakterer:  
Lysets farve: hvidt



Topbetegnelse:  
2 sorte kugler

Lysrefleks:  
blå over rødt



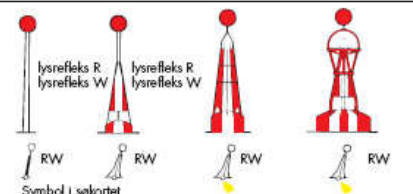
## Midtfarvandsafmærkning

Fyrkarakterer:  
Lysets farve: hvidt

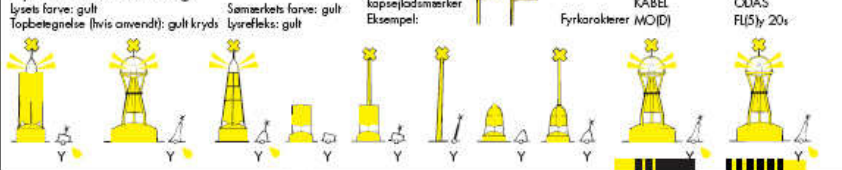


Topbetegnelse:  
1 rød kugle

Lysrefleks:  
rødt over hvidt



## Speciel afmærkning



## Båker



## Kortsignaturer (uddrag)

★ Låg. lys - ledelys	★ Sten tar ved lavvande
Obscd Skjul fyr (accas) (øjeblikkelig fyr)	★ Sten i overfladen
R (Ls) Hindringslys	★ Fortjete sten under vandet
Pilot Lodmæstet	★ Sten (0,20 m)
○ Alle slags stationer	★ Fortjete vrag, dybden skønnes at være 20 m eller derunder
○ SS Foresignal ved skydeplader (Pirng)	★ Vrag med lænk dybde
○ Skydeboom røde, grønne	★ Udligt vrag
○ Bns Kablebåke	○ Glem Skibsfartshindring
Undersøek kabel	★ Reaktionsstation
Kablefæt	★ Ueri bund
Bygninger Kirke Spir/dåm Vindmølle Vind	

DW 19 m = Dybvandsrute, angiver mindstedybden (Deep Water route).  
Rute T/Forvandssepareringer: rekovier brochure hos Søportens Sikkerhedsråd.

## Vejrmelding

Danmark (langb. 243 kHz/mellemb. 1062 kHz) Faste minuttal (hverdage og helligdage) N: 0545 - 0845 - 1145 - 1745 - 2245

Telf.: 153 Lokaltvejr + farvand 154 Landsvejmelding og farvandsudsigst 156 Vejret for de kommende dage

Meter pr. sek.	Besv. fot	Angivelse i ord	Omtrentlige bølgehøjde
0, 0,2	0	Stille	0,1 m
0,3, 1,5	1	Næsten stille	0,2 m
1,6, 3,3	2	Svag	0,6 m
3,4, 5,4	3	Let	1,0 m
5,5, 7,9	4	Jævn	2,0 m
8,0,10,7	5	Frisk	3,0 m
10,8,13,8	6	Hård	4,0 m
13,9,17,1	7	Stiv	5,5 m
17,2,20,7	8	Hård	7,0 m
20,8,24,4	9	Storm	9,0 m
24,5,28,4	10	Storm	12,5 m
28,5,32,6	11	Stærk storm	14,0 m
32,7 -	12	Orkan	

## Skillepunkt (sideafmærkn.)

